

Valstybės mois Valstybės žemės fondas

NEKILNOJAMOJO DAIKTO KADASTRINI MATAVIM BYLA

Tomas: 1

Nekilnojamojo turto objektas: **Inžinerinis statinys**

Registro Nr.: **44/1492118 (Statiniai)**

Adresas: **Varėnos r. sav. Varėnos m. Vytauto g.**

Lap skaičius: **12**



SUDERINTA

Valstybės įmonė Registrų centras

Elektroniniu parašu pasirašė: Sandra Malakauskienė

Pareigos: Vyresnioji kadastro specialistė

Laiko žyma: 2021-01-27 16:45:13

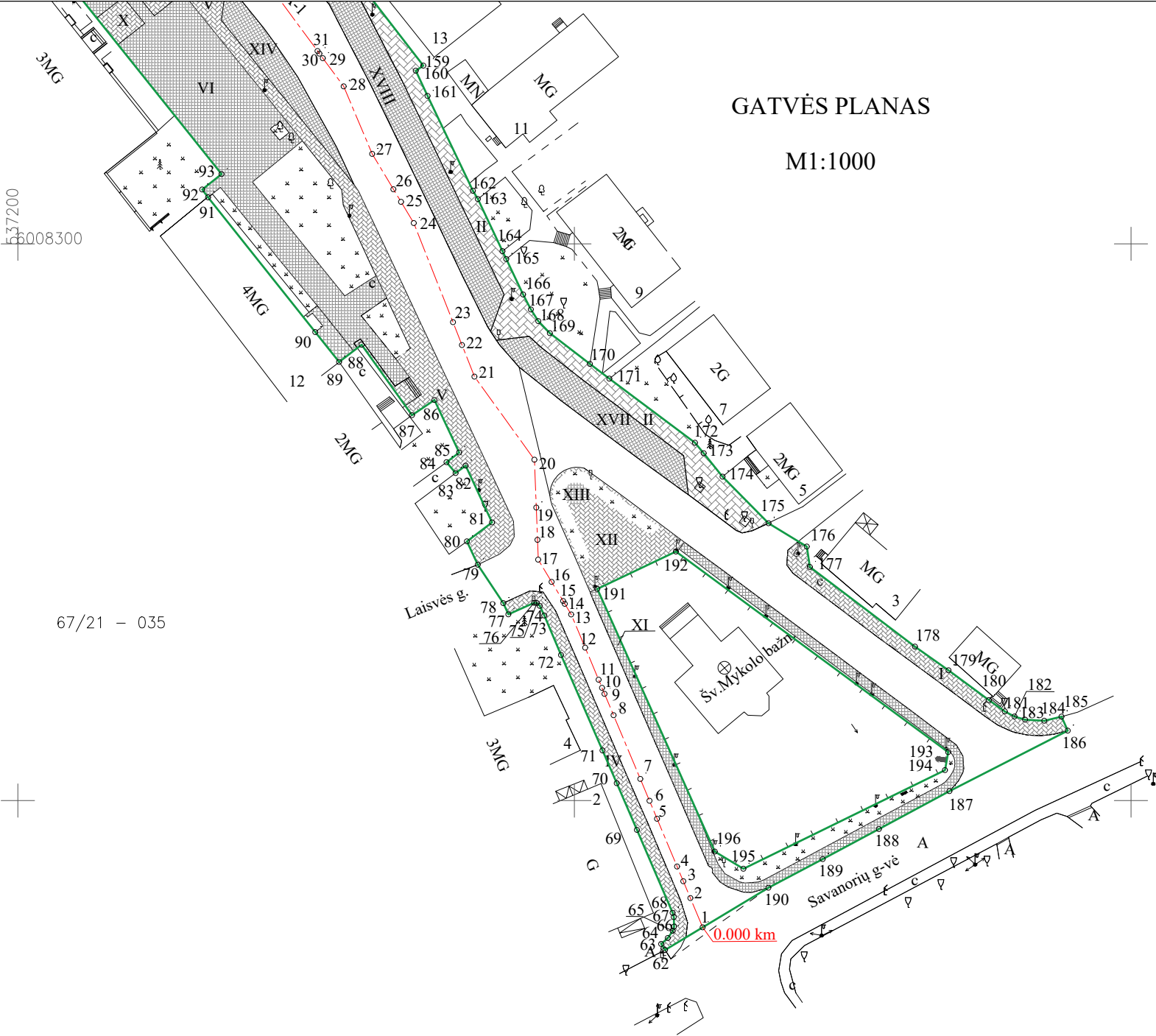
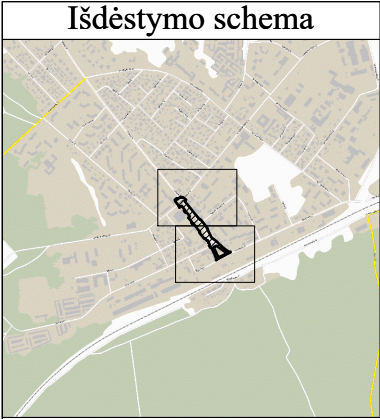
Tomo Nr. 1
Registro 44/1492118

BYLOS TOMO VIDAUS APYRAŠAS

Eil. Nr.	Dokumento pavadinimas	Dokumento		Lap skai .	Bylos lap numeriai	Pastabos
		Nr.	Data			
1	Statinio planas "STATINI IŠD STYMO PLANAS"	1	2021-01-25	2	1-2	
2	KELIO / GATV S IR JO SUD TINI DALI KADASTRO DUOMENYS 1K FORMA	2	2021-01-25	2	3-4	
3	KELIO / GATV S IR JO SUD TINI DALI VER I NUSTATYMAS 2K FORMA	3	2021-01-25	2	5-6	
4	KELIO / GATV S VAŽIUOJAMOSIOS DALIES IR ŽEM S SANKASOS KADASTRO DUOMENYS 3K FORMA	4	2021-01-25	1	7	
5	KELIO / GATV S SANKRYŽ , TILT , VIADUK , ESTAKAD , PRALAIID , AUTOBUS SUSTOJIMO IR POILSIO AIKŠTELI , ŠVIESOFOR , KELIO ORO S LYG STEB JIMO IR TRANSPORTO APSKAITOS RENGINI KADASTRO DUOMENYS 4K FORMA	5	2021-01-25	2	8-9	
6	KELIO / GATV S ATITVAR , TRIUKŠMO SIENU I , ŽELDYN , P S I J IR DVIRA I TAK , ELEKTROS APŠVIETIMO TINKLO KADASTRO DUOMENYS 5K FORMA	6	2021-01-25	2	10-11	

Vidaus apyrašo lap 11

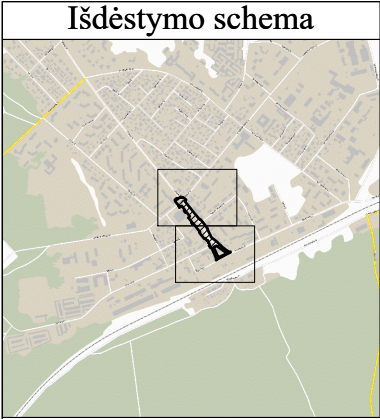
Specialist Kamil Karalevi i t



Kadastro duomenims nustatyti naudota medžiaga			
Medžiagos pavadinimas		Medžiagos parengimo data	
UAB "APLINKOS INŽINERIJA"		2012-11-28	
Objekto pavadinimas		Vytauto gatvė	
Objekto buvimo vieta/adresas		Varėnos r. sav. Varėnos m. Vytauto g.	
Kadastro duomenų nustatymo data		2021-01-25	
Valstybės įmonė Valstybės žemės fondas, kodas: 120093212, adresas: Vilnius, Konstitucijos pr. 23-401 el. pašto adresas (-ai): kamile.karaleviciute@vzf.lt, tel.: + 370 626 840 59			
Matininko kvalifikacijos pažymėjimo Nr.	Pareigos	Vardas ir pavardė	Data
2M-M-2794	Specialistė	KAMILĖ KARALEVIČIŪTĖ	2021-01-25

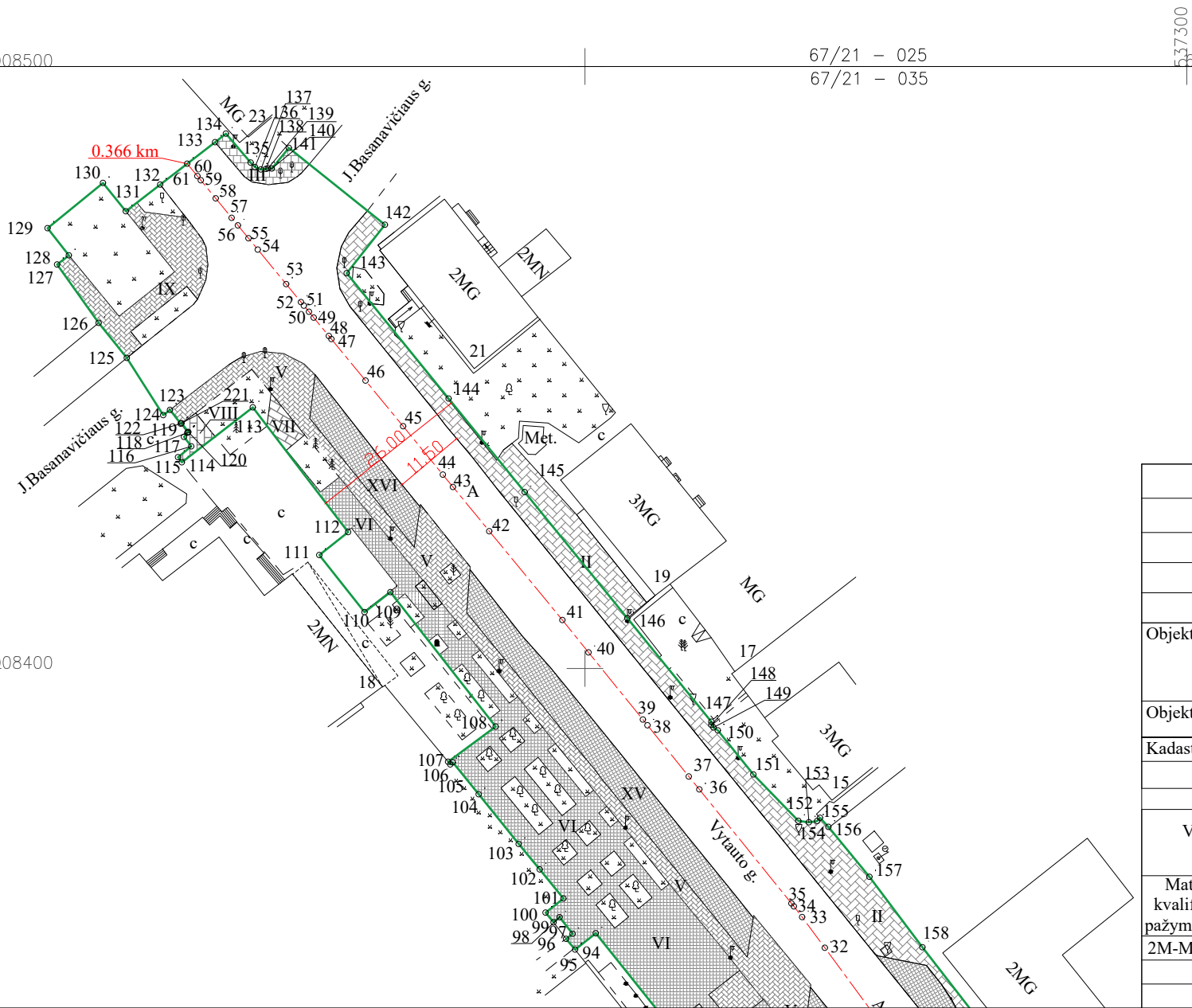


1 1 2 4 2 2 6 3 6 3



GATVĖS PLANAS

M1:1000



Kadastro duomenims nustatyti naudota medžiaga			
Medžiagos pavadinimas		Medžiagos parengimo data	
UAB "APLINKOS INŽINERIJA"		2012-11-28	
Objekto pavadinimas		Vytauto gatvė	
Objekto buvimo vieta/adresas		Varėnos r. sav. Varėnos m. Vytauto g.	
Kadastro duomenų nustatymo data		2021-01-25	
Valstybės įmonė Valstybės žemės fondas, kodas: 120093212, adresas: Vilnius, Konstitucijos pr. 23-401 el. pašto adresas (-ai): kamile.karaleviciute@vzf.lt, tel.: + 370 626 840 59			
Matininko kvalifikacijos pažymėjimo Nr.	Pareigos	Vardas ir pavardė	Data
2M-M-2794	Specialistė	KAMILĖ KARALEVIČIŪTĖ	2021-01-25



1 1 2 4 2 2 6 3 6 3

KOORDINA I ŽINIARAŠTIS

Pavadinimas Vytauto gatv
Objekto buvimo vieta Var nos r. sav. Var nos m. Vytauto g.
Unikalus numeris 4400-2508-0408

Kelio ruožas 0.00-0.366

Koordinacijų sistema: LKS-94

Kelio riba			Kelio riba			Kelio riba			Kelio ašis			
Taško Nr.	X	Y	Taško Nr.	X	Y	Taško Nr.	X	Y	Taško Nr.	Atskaitos taško km	X	Y
62	6008173,15	537316,29	97	6008355,93	537197,95	132	6008480,38	537129,43	1	0,000	6008177,22	537323,04
63	6008174,24	537315,60	98	6008358,69	537195,79	133	6008487,44	537138,55	2	0,006	6008182,46	537320,84
64	6008175,30	537316,78	99	6008357,85	537194,81	134	6008488,85	537140,37	3	0,009	6008185,49	537319,57
65	6008176,58	537317,67	100	6008359,45	537193,47	135	6008484,04	537144,46	4	0,012	6008188,15	537318,45
66	6008177,35	537317,91	101	6008361,79	537196,44	136	6008483,31	537145,19	5	0,021	6008196,72	537314,85
67	6008179,05	537317,86	102	6008366,63	537192,50	137	6008482,90	537146,16	6	0,025	6008199,95	537313,49
68	6008179,83	537317,66	103	6008370,87	537189,01	138	6008482,99	537147,00	7	0,029	6008203,88	537311,84
69	6008194,72	537311,23	104	6008379,11	537182,35	139	6008483,09	537147,34	8	0,041	6008215,31	537307,04
70	6008203,12	537307,62	105	6008384,41	537178,05	140	6008483,04	537147,98	9	0,045	6008219,16	537305,42
71	6008208,99	537305,05	106	6008384,08	537177,63	141	6008486,47	537150,82	10	0,047	6008220,23	537304,97
72	6008226,13	537297,61	107	6008384,51	537177,26	142	6008473,72	537166,78	11	0,048	6008221,69	537304,36
73	6008233,24	537294,61	108	6008390,35	537185,16	143	6008465,66	537160,42	12	0,054	6008227,45	537301,94
74	6008234,97	537293,77	109	6008412,68	537167,69	144	6008444,84	537177,35	13	0,061	6008233,43	537299,43
75	6008235,46	537293,26	110	6008409,36	537163,38	145	6008429,31	537189,99	14	0,063	6008235,33	537298,28
76	6008235,52	537292,77	111	6008418,84	537155,88	146	6008408,34	537207,06	15	0,064	6008235,83	537297,98
77	6008233,44	537288,14	112	6008422,65	537160,65	147	6008391,16	537221,01	16	0,068	6008239,26	537295,91
78	6008235,46	537287,23	113	6008443,38	537144,82	148	6008390,64	537221,01	17	0,072	6008243,26	537293,50
79	6008242,34	537282,64	114	6008434,27	537133,03	149	6008390,22	537221,36	18	0,076	6008246,81	537293,37
80	6008246,54	537280,70	115	6008435,11	537132,41	150	6008389,72	537222,07	19	0,082	6008252,62	537293,15
81	6008249,95	537285,21	116	6008436,91	537134,60	151	6008382,41	537227,99	20	0,090	6008261,22	537292,83
82	6008260,15	537280,45	117	6008438,48	537133,39	152	6008374,70	537235,46	21	0,109	6008276,13	537282,05
83	6008258,81	537278,66	118	6008439,17	537133,96	153	6008374,46	537237,22	22	0,115	6008281,80	537279,81
84	6008260,77	537277,04	119	6008439,20	537133,99	154	6008374,68	537238,59	23	0,119	6008285,92	537278,18
85	6008262,51	537279,29	120	6008439,30	537134,12	155	6008375,21	537239,05	24	0,138	6008303,73	537271,14
86	6008271,95	537274,84	121	6008440,76	537132,99	156	6008373,71	537240,46	25	0,143	6008307,52	537268,86
87	6008269,22	537270,83	122	6008440,67	537132,85	157	6008365,39	537247,26	26	0,146	6008309,79	537267,49
88	6008281,87	537261,76	123	6008442,95	537131,06	158	6008353,70	537256,08	27	0,153	6008316,14	537263,67
89	6008278,79	537257,72	124	6008442,09	537129,94	159	6008332,01	537272,86	28	0,166	6008328,26	537258,55
90	6008284,14	537253,46	125	6008451,59	537123,90	160	6008331,09	537271,51	29	0,172	6008333,33	537254,81
91	6008308,32	537234,20	126	6008457,41	537119,22	161	6008326,56	537273,62	30	0,173	6008334,16	537254,20
92	6008309,75	537233,12	127	6008467,12	537112,31	162	6008309,51	537281,77	31	0,174	6008334,62	537253,86
93	6008312,52	537236,60	128	6008468,63	537114,27	163	6008308,03	537282,66	32	0,198	6008353,61	537239,86
94	6008356,02	537201,80	129	6008473,15	537110,74	164	6008298,69	537287,08	33	0,204	6008358,71	537236,09
95	6008353,31	537198,37	130	6008480,65	537119,93	165	6008297,27	537287,75	34	0,206	6008360,49	537234,71
96	6008355,09	537196,88	131	6008475,96	537123,73	166	6008290,89	537290,78	35	0,207	6008360,98	537234,32



* 1 1 2 4 2 0 1 3 6 1 *

Kelio riba		
Taško Nr.	X	Y
167	6008288,20	537292,18
168	6008286,11	537293,52
169	6008283,95	537295,59
170	6008278,42	537302,78
171	6008275,77	537306,27
172	6008264,27	537321,67
173	6008262,37	537323,24
174	6008258,17	537326,62
175	6008249,81	537334,87
176	6008245,62	537341,76
177	6008241,95	537342,30
178	6008227,65	537361,18
179	6008223,39	537367,22
180	6008218,02	537374,48
181	6008215,99	537377,33
182	6008215,09	537379,07
183	6008214,52	537380,98
184	6008214,32	537384,42
185	6008215,06	537387,52
186	6008212,55	537388,64
187	6008201,69	537367,39
188	6008194,87	537354,72
189	6008189,48	537344,62
190	6008184,32	537334,85
191	6008238,02	537304,13
192	6008244,71	537318,24
193	6008208,71	537367,15
194	6008205,46	537366,58
195	6008187,73	537330,36
196	6008190,83	537325,22

Kelio ašis			
Taško Nr.	Atskaitos taško km	X	Y
36	0,231	6008379,92	537219,01
37	0,234	6008382,07	537217,27
38	0,245	6008390,56	537210,40
39	0,246	6008391,51	537209,63
40	0,260	6008402,67	537200,61
41	0,267	6008408,05	537196,25
42	0,287	6008422,82	537184,12
43	0,296	6008430,15	537178,09
44	0,299	6008432,20	537176,41
45	0,309	6008440,24	537169,79
46	0,319	6008447,82	537163,56
47	0,328	6008454,72	537157,89
48	0,328	6008455,24	537157,46
49	0,332	6008458,29	537154,94
50	0,334	6008459,26	537154,15
51	0,335	6008460,27	537153,32
52	0,336	6008460,86	537152,84
53	0,340	6008463,86	537150,37
54	0,347	6008469,59	537145,66
55	0,349	6008471,47	537144,11
56	0,352	6008473,60	537142,35
57	0,354	6008474,87	537141,32
58	0,358	6008478,09	537138,67
59	0,362	6008481,11	537136,18
60	0,363	6008481,80	537135,61
61	0,366	6008483,86	537133,92



Valstybės mone Valstybės žemės fondas, kodas: 120093212, adresas: Vilnius, Konstitucijos pr. 23-401

Matininkas(-) KAMIL KARALEVIČIUS, kvalifikacijos pažymėjimo Nr. 2M-M-2794, el. pašto adresas (-ai): kamile.karaleviciute@vzf.lt, tel.: + 370 626 840 59

KELIO / GATVĖS IR JO SUDĖTINIŲ DALIŲ KADASTRO DUOMENYS

Adresas	Varėnos r. sav. Varėnos m. Vytauto g.		
Paskirtis	Keli (gatvė)		
Pavadinimas	Vytauto gatvė		
Žymėjimas plane	1-61		
Kadastro duomenų nustatymo data	2021-01-25		
Statybos būklė			Unikalus numeris 4400-2508-0408
Pastaba	Gatvės kategorija - C.		

Statybos pradžios metai:	1971	Kelio Nr.:	
Statybos pabaigos metai:	1971	Kelio ruožas:	0.00-0.366
Rekonstravimo pradžios metai:	2012	Ilgis: km	0,366
Rekonstravimo pabaigos metai:	2012	Gatvės kategorija:	Aptarnaujanti
Kap. remonto pradžios metai:		Statinio kategorija:	Ypatingasis
Kap. remonto pabaigos metai:		Baigtumo procentas: %	100
Papr. remonto pradžios metai:			
Papr. remonto pabaigos metai:			

Kelias, kelio sudėtinės dalys	Mato vienetas	Kiekis
1	2	3
Važiuojamoji dalis 1-61	km	0,366
Sankryža (Laisvės g.) 17	vnt.	1
Sankryža (J. Basanavičiaus g.) 53	vnt.	1
Sankryža (J. Basanavičiaus g.) 54	vnt.	1
važiavimas 20	vnt.	1
važiavimas 20	kv. m	878,22
Šaligatvis I	kv. m	168,46
Šaligatvis II	kv. m	1210,76
Šaligatvis III	kv. m	48,65
Šaligatvis IV	kv. m	167,48
Šaligatvis V	kv. m	1028,36
Šaligatvis VI	kv. m	1749,58
Šaligatvis VII	kv. m	28,1
Šaligatvis VIII	kv. m	21,77
Šaligatvis IX	kv. m	190,19
Šaligatvis X	kv. m	37,31
Šaligatvis XI	kv. m	287,54
Šaligatvis XII	kv. m	203,83



1	2	3
Šaligatvis XIII	kv. m	13
Aikštel XIV	kv. m	141,15
Aikštel XV	kv. m	367,53
Aikštel XVI	kv. m	139,46
Aikštel XVII	kv. m	207,74
Aikštel XVIII	kv. m	363,83

Specialist

KAMIL KARALEVI I T



2021-01-26 09:19:49

Lapas 2 iš 2

Valstybės moneigė Valstybės žemės fondas, kodas: 120093212, adresas: Vilnius, Konstitucijos pr. 23-401
 Matininkas(-) KAMIL KARALEVIČIUS, kvalifikacijos pažymėjimo Nr. 2M-M-2794, el. pašto adresas (-ai): kamile.karaleviciute@vzf.lt, tel.: + 370 626 840 59

KELIO / GATVĖS ĮRŠO SUDĖTINI DALIŲ VERŲ Į NUSTATYMAS

Pavadinimas Vytauto gatvė

Kelio reikšmė

Kelio numeris

Kadastro duomenų nustatymo data 2021-01-25

Vertės nustatymo data 2021-01-25

Kelio sudėtinės dalies pavadinimas	Atskaitos taškai	Kasmetinis vertės mažinimo koeficientas	Matavimo vienetas	Kiekis	kainojimo pagrindas	Vidutinio vieneto statybos vertė po indeksavimo, Eur	Atkūrimo kaštai (statybinė vertė), Eur	Nusidėjimas %	Atkuriamoji vertė, Eur	Vietovės patalpos koeficientas	Vidutinė rinkos vertė, Eur
1	2	3	4	5	6	7	8	9	10	11	12
Važiuojamoji dalis 1-61	1-61	5	km	0,366	NTK 2021-3.2.3	994750	364000	45	200000	1	200000
važiavimas 20	20	5	kv. m	878,22	NTK 2021-3.2.10	40,59	35600	45	19600	1	19600
Šaligatvis I	1-11	5	kv. m	168,46	NTK 2021-3.2.11	49,42	8330	45	4580	1	4580
Šaligatvis II	12-53	5	kv. m	1210,76	NTK 2021-3.2.11	49,42	59800	75	15000	1	15000
Šaligatvis III	56-61	5	kv. m	48,65	NTK 2021-3.2.11	49,42	2400	75	601	1	601



1	2	3	4	5	6	7	8	9	10	11	12
Šaligatvis IV	1-16	5	kv. m	167,48	NTK 2021-3.2.11	49,42	8280	45	4550	1	4550
Šaligatvis V	18-51	5	kv. m	1028,36	NTK 2021-3.2.11	49,42	50800	45	28000	1	28000
Šaligatvis VI	22-45	5	kv. m	1749,58	NTK 2021-3.2.11	49,52	86600	45	47700	1	47700
Šaligatvis VII	46-47	5	kv. m	28,1	NTK 2021-3.2.11	49,52	1390	45	765	1	765
Šaligatvis VIII	47-49	5	kv. m	21,77	NTK 2021-3.2.11	49,52	1080	45	593	1	593
Šaligatvis IX	54-61	5	kv. m	190,19	NTK 2021-3.2.11	49,42	9400	45	5170	1	5170
Šaligatvis X	32-33	5	kv. m	37,31	NTK 2021-3.2.11	49,42	1840	45	1010	1	1010
Šaligatvis XI	1-14	5	kv. m	287,54	NTK 2021-3.2.11	49,42	14200	45	7820	1	7820
Šaligatvis XII	14-19	5	kv. m	203,83	NTK 2021-3.2.11	49,52	10100	45	5550	1	5550
Šaligatvis XIII	18-19	5	kv. m	13	NTK 2021-3.2.11	49,42	642	45	353	1	353
Aikštel XIV	29	10	kv. m	141,15	NTK 2021-3.2.8	71,33	10100	75	2520	1	2520
Aikštel XV	39	10	kv. m	367,53	NTK 2021-3.2.8	71,33	26200	75	6550	1	6550
Aikštel XVI	45	10	kv. m	139,46	NTK 2021-3.2.8	71,33	9950	75	2490	1	2490
Aikštel XVII	20	10	kv. m	207,74	NTK 2021-3.2.8	71,33	14800	75	3700	1	3700
Aikštel XVIII	24	10	kv. m	363,83	NTK 2021-3.2.8	71,33	26000	75	6490	1	6490
Viso							742000		363000		363000

Specialist

KAMIL KARALEVI I T



* 1 1 2 4 2 0 0 8 8 6 *

Valstybės mūn Valstybės žemės fondas, kodas: 120093212, adresas: Vilnius, Konstitucijos pr. 23-401
 Matininkas(-) KAMIL KARALEVIČIUS, kvalifikacijos pažymėjimo Nr. 2M-M-2794, el. pašto adresas (-ai): kamile.karaleviciute@vzf.lt, tel.: + 370 626 840 59

KELIO / GATVĖS VAŽIUOJAMOSIOS DALIES IR ŽEMĖS SANKASOS KADASTRO DUOMENYS

Pavadinimas Vytauto gatvė
 Kelio reikšmė
 Kelio numeris
 Kadastro duomenų nustatymo data 2021-01-25

Kelio sudėtinės dalies pavadinimas	Ruožo su vienodais kelio dangos ir sankasos plotais ir tipais pradžia				Ruožo su vienodais kelio dangos ir sankasos plotais ir tipais pabaiga				Ruožo ilgis, km.	Eismo juostų skaičius	Kelio plotis, m	Kelio sankasos plotis, m	Kelio sankasos tipas	Kelio dangos plotis, m	Kelio dangos rūšis	Metai			
	Pradžios/Pabaigos																		
	Statybos	Rekonstravimo	Kapitalinio remonto	Paprasto remonto															
atskaitos duomenys ašyje	koordinatės			atskaitos duomenys ašyje	koordinatės														
taško Nr.	km	X	Y	taško Nr.	km	X	Y												
1	2	3	4	5	6	7	8	9	10	11	12	13	14	15	16	17	18	19	20
Važiuojamoji dalis 1-61	1	0,000	6008177,22	537323,04	61	0,366	6008483,86	537133,92	0,366	Dvi	26	26	Pylimas	11,5	Asfaltbetonis	1971	2012		
																1971	2012		

Specialist

KAMIL KARALEVIČIUS



* 1 1 2 4 2 0 0 7 3 1 *

Valstybės mŃn Valstybės žemės fondas, kodas: 120093212, adresas: Vilnius, Konstitucijos pr. 23-401

Matininkas(-) KAMIL KARALEVIČIUS, kvalifikacijos pažymėjimo Nr. 2M-M-2794, el. pašto adresas (-ai): kamile.karaleviciute@vzf.lt, tel.: + 370 626 840 59

KELIO / GATVĖS SANKRYŽYS, TILTAS, VIADUKAS, ESTAKADA, PRALAIŠAS, AUTOBUSŲ SUSTOJIMO IR POILSIO AIKŠTELIS, ŠVIESOFORAS, KELIO ORO SĄLYGOS TĖBĖJIMO IR TRANSPORTO APSKAITOS RENGINIO KADASTRO DUOMENYS

Pavadinimas Vytauto gatvė

Kelio reikšmė

Kelio numeris

Kadastro duomenų nustatymo data 2021-01-25

Kelio sudėtinės dalies pavadinimas	Atskaitos duomenys ašyje		Centro koordinatės		Medžiaga/ Dangos rūšis	Mato vienetas	Kiekis	Kelio pusė	Kliedes pavadinimas	Metai			
	taško Nr.	km	X	Y						Pradžios/Pabaigos			
										Statybos	Rekonstravimo	Kapitalinio remonto	Paprasto remonto
1	2	3	4	5	6	7	8	9	10	11	12	13	14
Sankryža (Laisvės g.) 17	17	0.072	6008243,26	537293,5	Asfaltbetonis	vnt.	1	Kairė		1971	2012		
										1971	2012		
Sankryža (J. Basanavičiaus g.) 53	53	0.340	6008463,86	537150,37	Asfaltbetonis	vnt.	1	Kairė		1971	2012		
										1971	2012		
Sankryža (J. Basanavičiaus g.) 54	54	0.347	6008469,59	537145,66	Asfaltbetonis	vnt.	1	Dešinė		1971	2012		
										1971	2012		



1	2	3	4	5	6	7	8	9	10	11	12	13	14
važiavimas 20	20	0.090	6008261,22	537292,83	Asfaltbetonis	kv. m	878,22	Dešin		1971	2012		
										1971	2012		
Aikštel XIV	29	0,172	6008333,33	537254,81	Betono trinkel s	kv. m	141,15	Kair		1971	2012		
										1971	2012		
Aikštel XV	39	0,246	6008391,51	537209,63	Betono trinkel s	kv. m	367,53	Kair		1971	2012		
										1971	2012		
Aikštel XVI	45	0,309	6008440,24	537169,79	Betono trinkel s	kv. m	139,46	Kair		1971	2012		
										1971	2012		
Aikštel XVII	20	0,090	6008261,22	537292,83	Betono trinkel s	kv. m	207,74	Dešin		1971			
										1971			
Aikštel XVIII	24	0,138	6008303,73	537271,14	Betono trinkel s	kv. m	363,83	Dešin		1971			
										1971			

Specialist

KAMIL KARALEVI I T



* 1 1 2 4 2 0 0 8 8 2 *

2021-01-26 09:19:49

Lapas 2 iš 2

Valstybės mone Valstybės žemės fondas, kodas: 120093212, adresas: Vilnius, Konstitucijos pr. 23-401

Matininkas(-) KAMIL KARALEVIČIUS, kvalifikacijos pažymėjimo Nr. 2M-M-2794, el. pašto adresas (-ai): kamile.karaleviciute@vzf.lt, tel.: + 370 626 840 59

KELIO / GATVĖS ATITVARA, TRIUKŠMO SIENŲ, ŽELDYNŲ, PUSIŲ IR DVIRIO TAKŲ, ELEKTROS APŠVIETIMO TINKLO KADASTRO DUOMENYS

Pavadinimas Vytauto gatvė

Kelio reikšmė

Kelio numeris

Kadastro duomenų nustatymo data 2021-01-25

Kelio sudėtinės dalies pavadinimas	Ruožo su vienodais kelio dangos ir sankasos pločiais ir tipais pradžia				Ruožo su vienodais kelio dangos ir sankasos pločiais ir tipais pabaiga				Medžiaga/ Dangos rūšis	Mato vienetas	Kiekis	Kelio pusė (kairė, dešinė)	Elektros apšvietimo tinklo tipas	Laidininko skerspjūvis	Metai			
															Pradžios/Pabaigos			
	atskaitos duomenys		koordinatės		atskaitos duomenys		koordinatės								Statybos	Rekonstravimo	Kapitalinio remonto	Paprasto remonto
	taško Nr.	km	X	Y	taško Nr.	km	X	Y										
1	2	3	4	5	6	7	8	9	10	11	12	13	14	15	16	17	18	19
Šaligatvis I	1	0,000	6008177,22	537323,04	11	0,048	6008221,69	537304,36	Betono trinkelės	kv. m	168,46	Dešin			1971	2012		
															1971	2012		
Šaligatvis II	12	0,054	6008227,45	537301,94	53	0,340	6008463,86	537150,37	Betono trinkelės	kv. m	1210,76	Dešin			1971			
															1971			
Šaligatvis III	56	0,352	6008473,6	537142,35	61	0,366	6008483,86	537133,92	Betono trinkelės	kv. m	48,65	Dešin			1971			
															1971			



* 1 1 2 4 2 0 0 8 8 3 *

1	2	3	4	5	6	7	8	9	10	11	12	13	14	15	16	17	18	19
Šaligatvis IV	1	0,000	6008177,22	537323,04	16	0,068	6008239,26	537295,91	Betono trinkel s	kv. m	167,48	Kair			1971	2012		
															1971	2012		
Šaligatvis V	18	0,076	6008246,81	537293,37	51	0,335	6008460,27	537153,32	Betono trinkel s	kv. m	1028,36	Kair			1971	2012		
															1971	2012		
Šaligatvis VI	22	0,115	6008281,8	537279,81	45	0,309	6008440,24	537169,79	Betono plytel s	kv. m	1749,58	Kair			1971	2012		
															1971	2012		
Šaligatvis VII	46	0,319	6008447,82	537163,56	47	0,328	6008454,72	537157,89	Betono plytel s	kv. m	28,1	Kair			1971	2012		
															1971	2012		
Šaligatvis VIII	47	0,328	6008454,72	537157,89	49	0,332	6008458,29	537154,94	Betono plytel s	kv. m	21,77	Kair			1971	2012		
															1971	2012		
Šaligatvis IX	54	0,347	6008469,59	537145,66	61	0,366	6008483,86	537133,92	Betono trinkel s	kv. m	190,19	Kair			1971	2012		
															1971	2012		
Šaligatvis X	32	0,198	6008353,61	537239,86	33	0,204	6008358,71	537236,09	Betono trinkel s	kv. m	37,31	Kair			1971	2012		
															1971	2012		
Šaligatvis XI	1	0,000	6008177,22	537323,04	14	0,063	6008235,33	537298,28	Betono trinkel s	kv. m	287,54	Dešin			1971	2012		
															1971	2012		
Šaligatvis XII	14	0,063	6008235,33	537298,28	19	0,082	6008252,62	537293,15	Betono plytel s	kv. m	203,83	Dešin			1971	2012		
															1971	2012		
Šaligatvis XIII	18	0,076	6008246,81	537293,37	19	0,082	6008252,62	537293,15	Betono trinkel s	kv. m	13	Dešin			1971	2012		
															1971	2012		

Specialist

KAMIL KARALEVI I T



* 1 1 2 4 2 0 0 8 8 3 *